



**MINISTÈRES
TRANSITION ÉCOLOGIQUE
COHÉSION DES TERRITOIRES
TRANSITION ÉNERGÉTIQUE**

*Liberté
Égalité
Fraternité*

OSM OSE2

Version 1.2.15

Liste des évolutions remontées par la
Maîtrise d'Ouvrage et les Référents

Historique des versions du document

Version	Date	Commentaire
V1	20/10/2022	Initialisation et Rédaction du document
V1.1	29/11/22	Relecture document
V1.2	01/12/22	Validation du document

Affaire suivie par

Prénom NOM - service
Gihad Baroudi : SG/DNUM/PNM4
Courriel : Gihad.Baroudi@developpement-durable.gouv.fr

Rédactrice

Nathalie Costantino - SG/DNUM/PNM4

Relecteur

Dimitri Cosandey - SG/DNUM/PNM4

ANOMALIES CORRIGÉES :

⇒ **Tri sur la colonne « Nom du demandeur » du Menu « Import »**

	Identifiant de l'import	Nom de l'import	Statut	Date du statut	Nom du demandeur
--	-------------------------	-----------------	--------	----------------	------------------

⇒ **En mode création Action**, Onglet « Avancement et étapes », champs PAOT1 et/ou PAOT2 cochés, lorsque l'utilisateur crée une étape alors les champs PAOT1 et/ou PAOT2 ne se décochent plus

⇒ **Tableau affichant les action/mesures candidates**, correction sur le tri de la colonne statut.

⇒ **Onglet « Action similaire »**, on ne voit plus les mesures candidates et les actions candidates.

⇒ **A la saisie des étapes**, les données PAOT ne sont plus effacées.

⇒ **Reconduction une action (manuellement)**, le niveau d'avancement de l'action de départ est bien repris et saisi pour la nouvelle action créée au cycle n+1

⇒ **Dans l'export perso**, on distingue les deux champs différents 'Nom établissement' (qui est un attribut configurable) et le 'nom de l'établissement S3ic' récupéré à partir du code S3ic saisi.

⇒ **Lors de l'export personnalisé** le nom de l'établissement est maintenant exporté.



Profil BASSIN

En modes 'création ou modification', le nombre de bassins sélectionnés n'est plus limité à 5.

Tous les bassins sélectionnés sont affichés

Éditer un utilisateur

Nom*	<input type="checkbox"/> H-SEINE
Prénom*	<input checked="" type="checkbox"/> I-GUADELOUPE
Adresse Courriel*	<input checked="" type="checkbox"/> J-MARTINIQUE
Clef API MANAGER	<input checked="" type="checkbox"/> K-GUYANE
Profil*	<input checked="" type="checkbox"/> L-REUNION
	<input checked="" type="checkbox"/> M-MAYOTTE
Bassin*	M-MAYOTTE, L-REUNION, K-GUYANE, J-MARTINIQUE, I-GUADELOUPE

	Nom	Prénom	Profil	Territoire	Date création	Date MAJ	Statut	Adresse courriel
 	toto gihad	toto	Administrateur Bassin	REUNION;MAYOTTE;MARTINIQUE;GUYANE;GUADELOUPE	27/05/21	21/10/22	ACTIF	toto@toto.fr

MENU « ADMINISTRATION »

● GERER LES REFERENTIELS INTERNES

Cette fonction n'est accessible qu'aux

- ⇒ Administrateurs nationaux
- ⇒ Administrateurs de bassins

Produit OSMOSE2 – Version 1.2.15

Accueil > Référentiels internes

Administrer les référentiels internes

- [Gérer USPDM](#)
- [Gérer USPDM/MDO](#)
- [Gérer DEPTM/MDO](#)
- [Gérer USPDM/DEPTM](#)

Cet écran permet de :

- **Gérer USPDM** par cycle (créer, modifier et supprimer)
⇒ en mode suppression, désactivation de l'USPDM du cycle
- **Gérer USPDM/MDO** par cycle (créer et supprimer)
⇒ en mode création, toutes les MDO sont proposées
⇒ en mode suppression, pop-up d'alerte
- **Gérer DEPTM/MDO** par cycle (créer et supprimer)
- **Gérer USPDM/DEPTM** par cycle (créer et supprimer)

● GERER LES UTILISATEURS

- ⇒ **1 nouveau champ** : « Utilisateurs administrés »
On peut maintenant filtrer sur les utilisateurs gérés par l'administrateur Bassin.
- ⇒ **Création d'un profil consultant**, on doit maintenant le rattacher à un territoire
- ⇒ **1 nouveau bouton d'action** « Exporter liste des utilisateurs »

Gérer les utilisateurs

Rechercher

Nom

Prénom

Profil --

Utilisateurs administrés

Exporter liste des utilisateurs

Filtrer

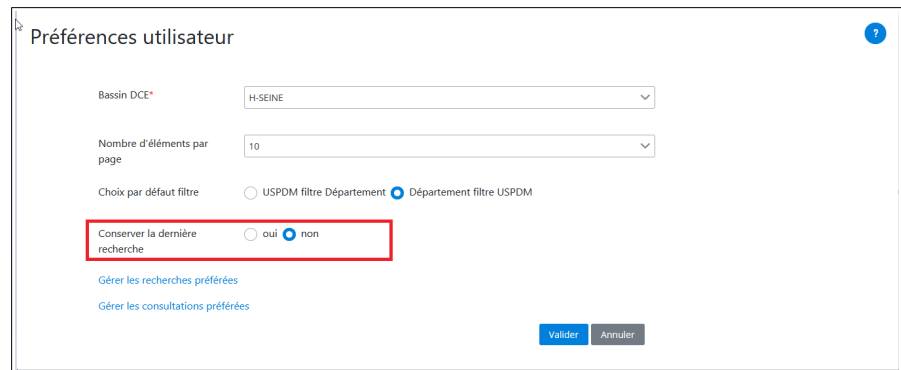
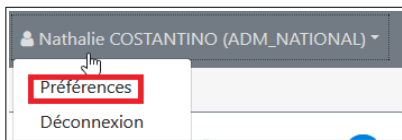
⇒ **Ce champ permet à l'administrateur bassin de filtrer les utilisateurs de son bassin**

⇒ **Ce bouton exporte, au format .csv, le résultat de la recherche**

Rechercher Action-Mesure

Recherche (Préférences utilisateur)

⇒ Dans les « Préférences de l'utilisateur », un nouveau champ « Conserver la dernière recherche » est ajouté. Cette nouvelle préférence permet de choisir si 'oui' ou 'non' le système retient les derniers filtres utilisés dans la recherche.

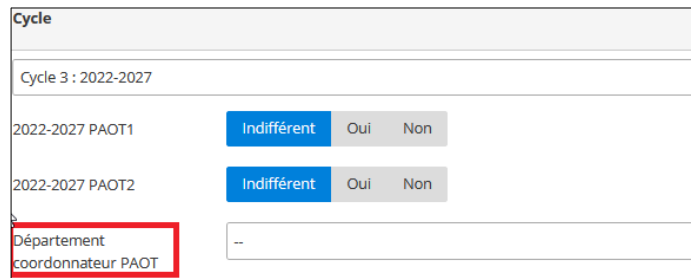


The 'Préférences utilisateur' settings page includes the following fields and options:

- Bassin DCE*: H-SEINE
- Nombre d'éléments par page: 10
- Choix par défaut filtre: USPDM filtre Département Département filtre USPDM
- Conserver la dernière recherche: oui non
- Buttons: [Gérer les recherches préférées](#), [Gérer les consultations préférées](#), [Valider](#), [Annuler](#)

Modification de l'intitulé " DEPTM Pilote PAOT "

L'intitulé du champ a été modifié en « Département coordonnateur PAOT »

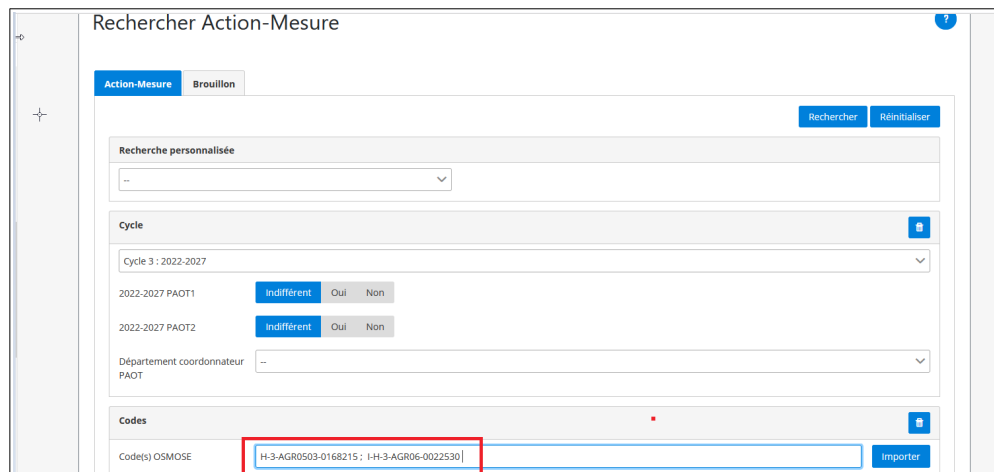


The 'Cycle' configuration page shows the following details:

- Cycle 3 : 2022-2027
- 2022-2027 PAOT1: Indifférent, Oui, Non
- 2022-2027 PAOT2: Indifférent, Oui, Non
- Département coordonnateur PAOT: -- (highlighted with a red box)

Recherche par code osmose

⇒ Recherche avec un code osmose, les espaces en fin et début de saisie sont ignorés.



The 'Rechercher Action-Mesure' interface includes the following sections:

- Buttons: [Rechercher](#), [Réinitialiser](#)
- Recherche personnalisée: --
- Cycle: Cycle 3 : 2022-2027
- 2022-2027 PAOT1: Indifférent, Oui, Non
- 2022-2027 PAOT2: Indifférent, Oui, Non
- Département coordonnateur PAOT: --
- Codes: Code(s) OSMOSE: H-3-AGR0503-0168215 ; I-H-3-AGR06-0022530 (highlighted with a red box)
- Buttons: [Importer](#)

Recherche des actions par MOA

⇒ Le champ de saisie de la MOA sur l'outil de recherche permet maintenant de rechercher les actions par l'intitulé d'une MOA normalisée (SANDRE) ou d'une MOA en saisie libre.

L'autocomplétion se déclenche au bout de 3 caractères saisis.

The screenshot shows a search interface with the following sections:

- Avancement**: Niveau d'avancement (dropdown menu)
- Intervenants de l'action**: Type de financeur (dropdown menu), Service pilote (dropdown menu), Maitre d'ouvrage (dropdown menu with suggestions: PMM, GRAND PORT MARITIME DE MARSEILLE (GPMM))
- Généralités**: Suivi du PARCE (radio buttons: Indifférent, Oui, Non)

Tableau « Résultat de recherche »

⇒ Dans le tableau résultat de recherche on n'affiche plus le code domaine (doublon avec le code sous domaine).

⇒ Le Maître d'Ouvrage rattaché à l'action est affichée.

Légende

- Mesure mère
- Action fille
- Action orpheline

3 éléments trouvés

		Cycle	Département coordonnateur PAOT	Code action	Titre	Code type action Osmose	Niveau d'avancement	Code sous-domaine Osmose
		Cycle 3 : 2022-2027	CALVADOS	H-3- AGR0503-0168215	14_SN_gr51_Beaumais_AAC Cantepie_élaboration d'un programme d'action	AGR0503	Engagée	AGR05

Code USPDM: HBN.2-DIVES
Code masses d'eau: HG308-Bathonien-Bajocien de la plaine de Caen et du Bessin
Service pilote: DDTM - CALVADOS
Pression:
Code local action: A.MADEC; N.COCHEPAIN; PAOT1921-14-255
Code et libellé métier: CAPT-01764X0009/F2-CANTEPIE (ARRETE)
Maître d'ouvrage:

● Format des dates affichées

⇒ Sur les écrans de l'application les dates sont maintenant affichées au format **JJ/MM/AAAA** au lieu de JJ/MM/AA.

LES IMPORTS

● Optimisation de la suppression et intégration des imports

⇒ Mise en place d'un système asynchrone pour la suppression/intégration des imports.

LES EXPORTS

● EXPORT Personnalisé 1 ACTION-N LIGNES

Deux champs (paramétrables) peuvent se démultiplier, à savoir :

- Code local de l'action/mesure
- Département(s) PAOT
- Code(s) département(s)
- Libellés(s) département(s)
- Codes(s) US-PDM
- Libellé(s) US-PDM
- Codes(s) masse(s) d'eau
- Libellé(s) masse(s) d'eau
- Code INSEE Commune
- Nom Commune
- Code(s) point de prélèvement (BSS/SISE EAU)
- Libellé(s) point de prélèvement
- Captage(s) prioritaires
- Captage(s) SDAGE
- Code(s) Référentiel des obstacles à l'écoulement (ROE)
- Libellés(s) Référentiel des obstacles à l'écoulement (ROE)

Titre de l'export*

Type de l'export 1 Action = 1 Ligne **1 Action = N Lignes**

Sélectionner au maximum 2 champs démultipliables

<input checked="" type="checkbox"/>	Code local de l'action/mesure
<input type="checkbox"/>	Code(s) département(s) Libellé(s) département(s)
<input checked="" type="checkbox"/>	Code(s) us-pdm Libellé(s) us-pdm
<input type="checkbox"/>	Code(s) masse(s) d'eau Libellé(s) masse(s) d'eau

Illustration – En fonction des filtres sélectionnés pour la recherche, il est proposé un nombre de champs démultipliables (voir liste ci-dessus). Dans cet exemple 4 blocs sont proposés. Seuls deux peuvent être cochés.

Exemple d'export issu d'une recherche : 1 Action – 2 Départements – 3 Us-Pdm

Version
1.1.13

Code Osmose de l'action/mesure	Code local de l'action/mesure	Titre de l'action/mesure	Niveau d'avancement	Département pilote du PAOT	Code(s) département(s)	Libellé(s) département(s)	Code(s) us-pdm
I-F-3-AGR0101-0191463	F0007521	Animation générale du PAT Estang	Engagée	32-GERS	32;40	GERS;LANDES	bvg004;bvg055;bvg112
Code Osmose de l'action/mesure	Code local de l'action/mesure	Titre de l'action/mesure	Niveau d'avancement	Département pilote Du PAOT	Code(s) Département(s)	Libellé(s) Département(s)	Code(s) us-pdm
I-F-3-AGR0101-0191463	F0007521	Animation générale du PAT Estang	Engagée	32-GERS	32	GERS	bvg004
I-F-3-AGR0101-0191463	F0007521	Animation générale du PAT Estang	Engagée	32-GERS	40	LANDES	bvg004
I-F-3-AGR0101-0191463	F0007521	Animation générale du PAT Estang	Engagée	32-GERS	32	GERS	bvg055
I-F-3-AGR0101-0191463	F0007521	Animation générale du PAT Estang	Engagée	32-GERS	40	LANDES	bvg055
I-F-3-AGR0101-0191463	F0007521	Animation générale du PAT Estang	Engagée	32-GERS	32	GERS	bvg112
I-F-3-AGR0101-0191463	F0007521	Animation générale du PAT Estang	Engagée	32-GERS	40	LANDES	bvg112

Version
1.2.15

EXPORT (suite à une recherche)

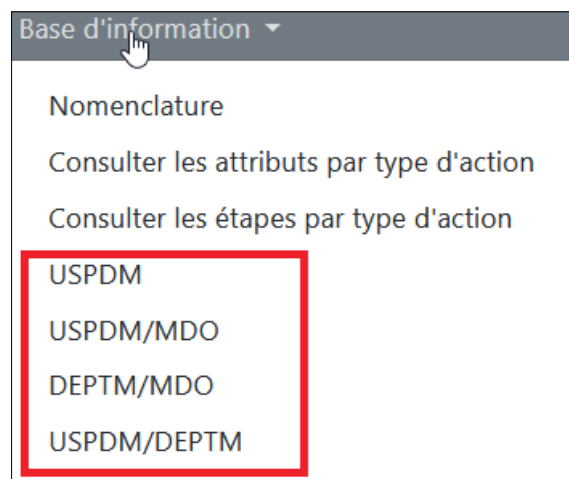
⇒ L'export d'une recherche, qui utilise les liens de filiation, prend dorénavant les filtres en compte

BASE D'INFORMATION

⇒ 4 Nouveaux sous-menus sont proposés en visualisation à tous les utilisateurs

⇒ La fonction « Exporter » est proposée dans chaque sous-menu.

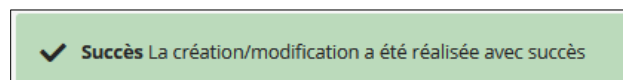
⇒ Le résultat de la recherche (selon les filtres sélectionnés) pourra être exporté au format .csv



Message de confirmation à la création d'une action/mesure

- Création d'une action : La création de l'action a été réalisée avec succès
- Modification d'une action : La modification de l'action a été réalisée avec succès
- Création d'une mesure : La création de la mesure a été réalisée avec succès
- Modification d'une mesure : La modification de la mesure a été réalisée avec succès

Exemple



● Onglet « Intervenants » - Filtres

⇒ Les filtres des services pilotes ont été réorganisés.

⇒ Les 4 premières listes déroulantes sont concentrées dans un sous-cadre « Filtres »

Présentation Localisation Actions similaires Avancement et étapes **Intervenants** coûts Attributs Synthèse

Service pilote

Filtres

Type de service: Service déconcentré Région: --

Circonscription: -- Département: 67-BAS-RHIN

Intitulé*: DDT - BAS-RHIN

● Onglet Attributs - Champ « EPCI »

⇒ Champ supplémentaire « EPCI » avec un menu déroulant

⇒ Possibilité d'effectuer une sélection multiple ou de saisir en « Autocomplétion » dans la barre de recherche (Proposition de références à partir des premiers caractères saisis)

Attributs métier

Code Commune: --

Code Agence du maître d'ouvrage: []

Pollutions: --

EPCI: --

lav ==> Autocomplétion

- ✓ 200040681-CC Enclave des Papes-Pays de Grignan
- ✓ 200070282-CC Lavalette Tude Dronne
- 200083392-CA Laval Agglomération
- 242000503-CC Celavu-Prunelli
- 245600440-CC de Blavet Bellevue Océan

L'accessibilité

Le lien de bas de page « Accessibilité » renvoie la déclaration d'accessibilité pour le produit OSMOSE2

